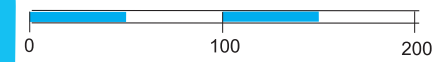


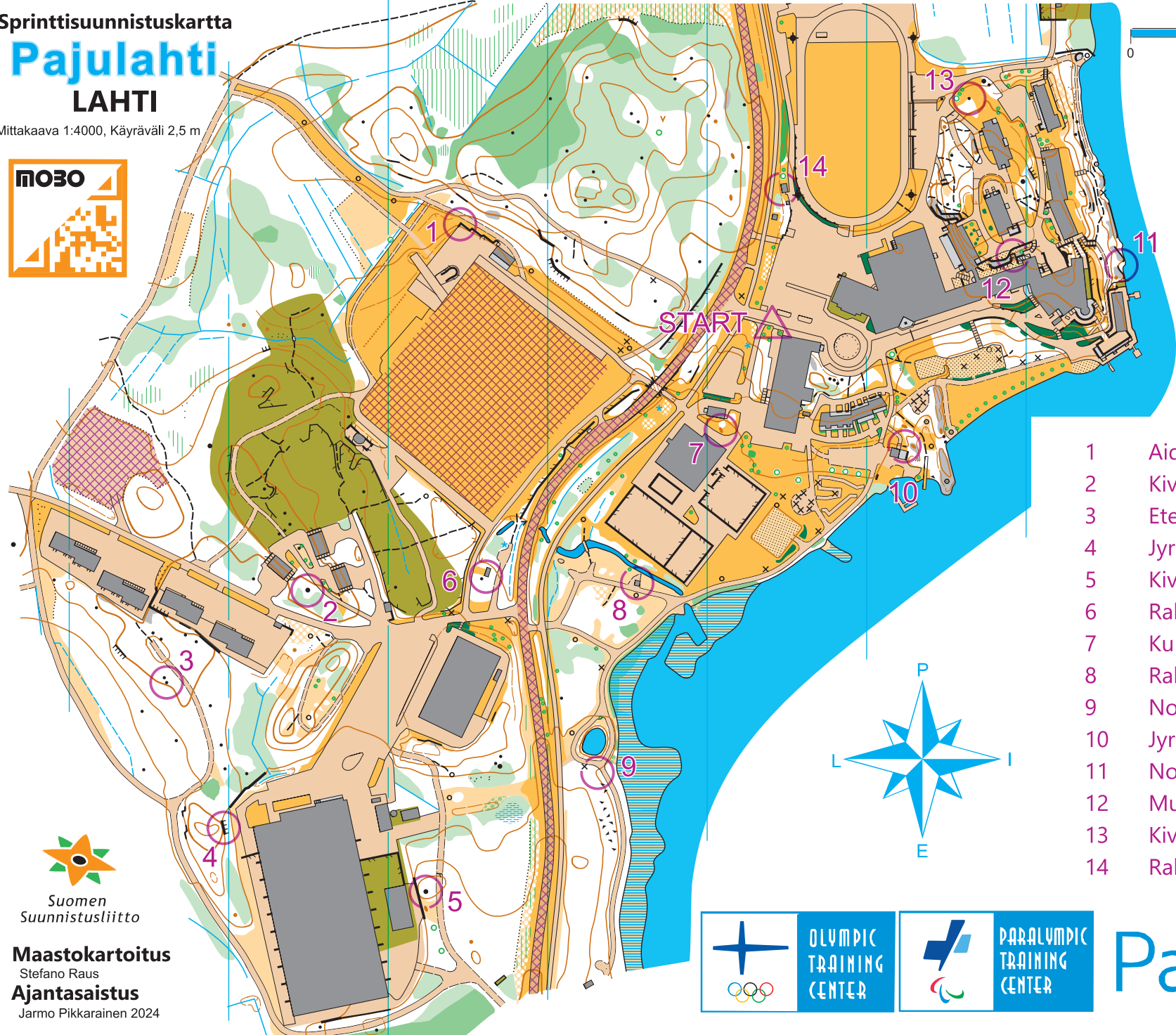

Pajulahti

LAHTI


Mittakaava 1:4000, Käyräväli 2,5 m



Kielletyt alueet




- 1 Aidan pää
- 2 Kivi
- 3 Eteläinen kivi
- 4 Jyrkäne
- 5 Kivi
- 6 Rakennuksen eteläsivu
- 7 Kumpare
- 8 Rakennuksen pohjoissivu
- 9 Notko
- 10 Jyrkäne
- 11 Notko
- 12 Muurin koillissivu
- 13 Kivi
- 14 Rakennuksen lounaissivu



Suomen Suunnistusliitto

Maastokarttoitus

Stefano Raus
Ajantasaistus
Jarmo Pikkarainen 2024



Pajulahti